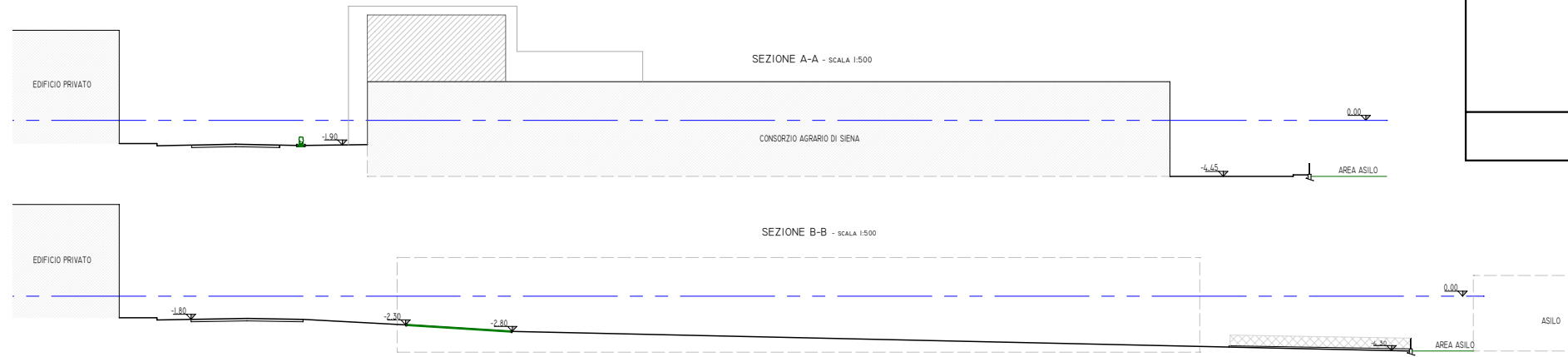


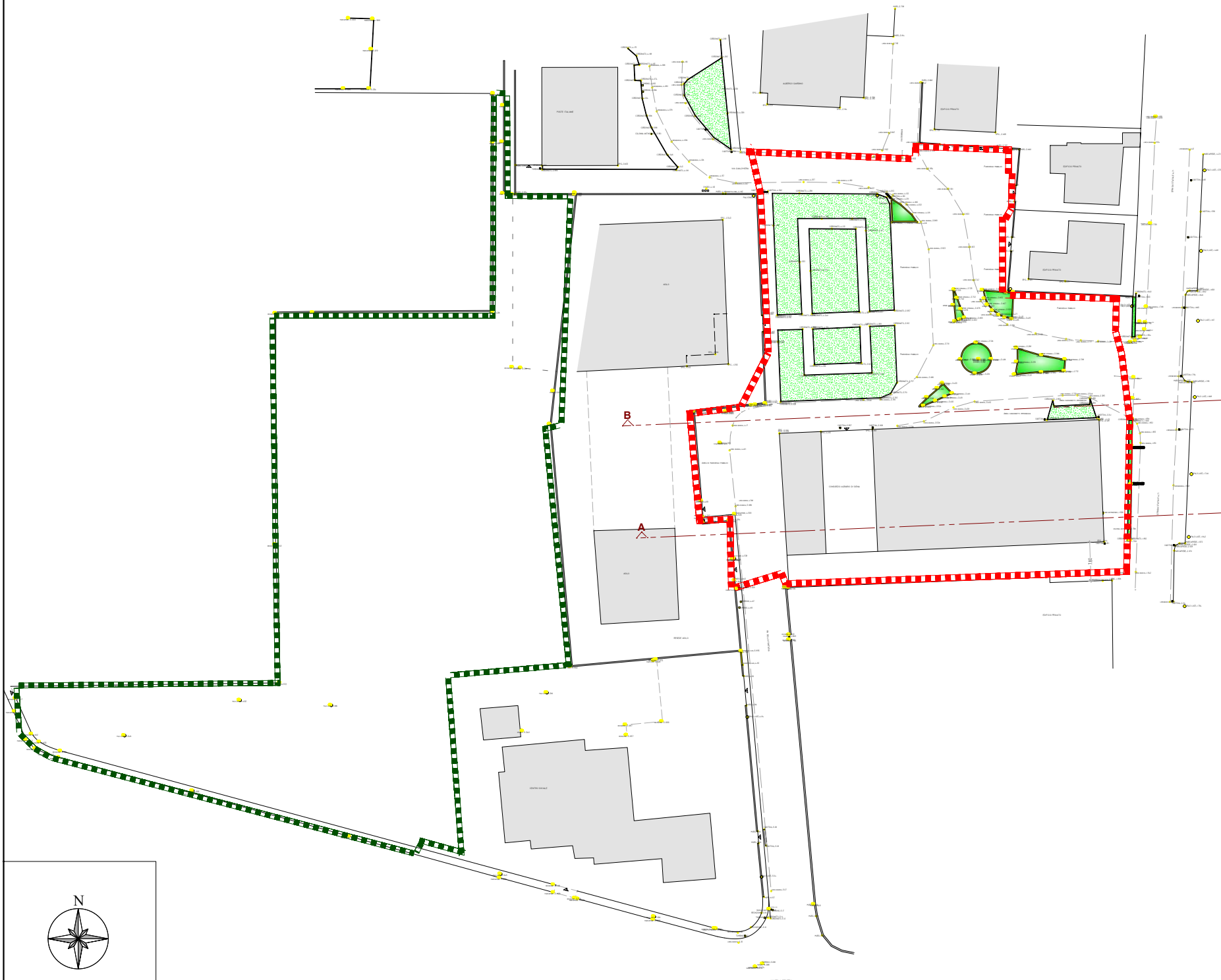
TAV. I.6  
 - STATO ATTUALE -  
 SCHEMI DI SEZIONI AMBIENTALI  
 SCALA 1:500

NOVEMBRE 2013 - B01\_REV\_5





TAV. I.6  
 - STATO ATTUALE -  
 PLANIMETRIA GENERALE  
 SCALA 1:1000

NOVEMBRE 2013 - B01\_REV\_5



LEGENDA

-  DELIMITAZIONE DI :  
 - AREA MINIMA INTERVENTO DI P.D.R.  
 (SUP. 6130MQ CIRCA)
-  AREA VERDE DA RIQUALIFICARE A  
 SEGUITO DI ACCORDO CONVEZIONALE  
 (SUP. 6520MQ CIRCA)

